









ÚZEMNÍ PLÁN DOLNÍ VĚSTONICE

změna č. 2



ZASTAVĚNÉ ÚZEMÍ

-  hranice zastavěného území neměněné
-  hranice zastavěného území rušené
-  hranice zastavěného území aktualizované k 13.10.2021

PLOCHY S ROZDÍLNÝM ZPŮSOBEM VYUŽITÍ, PLOCHY PŘESTAVBY

-  OV plochy občanského vybavení
-  RI plochy rekreace rodinné
-  BR plochy bydlení v rodinných domech
-  BO plochy bydlení všeobecného
-  SO plochy smíšené obytné

INFORMATIVNÍ ÚDAJE

-  hranice území řešeného územním plánem = hranice k.ú. Dolní Věstonice
-  číselné označení změn územního plánu

ZÁZNAM O ÚČINNOSTI ZMĚNY ÚZEMNÍHO PLÁNU

Správní orgán, který územní plán vydal: Zastupitelstvo obce Dolní Věstonice
Datum nabytí účinnosti:

Pořizovatel : Městský úřad Mikulov, odbor stavební a životního prostředí
Jméno a příjmení oprávněné osoby pořizovatele: Irena Prochásková
Funkce: odborný zaměstnanec ÚÚP

Podpis:

Razítko

HLAVNÍ VÝKRES

1:5000

Číslo výkresu

I.b

Objednatel: Obec Dolní Věstonice, IČO 00283134
Datum zpracování : 10/2021

Projektant:
Ing.arch. Milan Hučík, Valtická 13, 628 00 Brno
(autorizace č. 02 483)

k.ú. PAVLOV