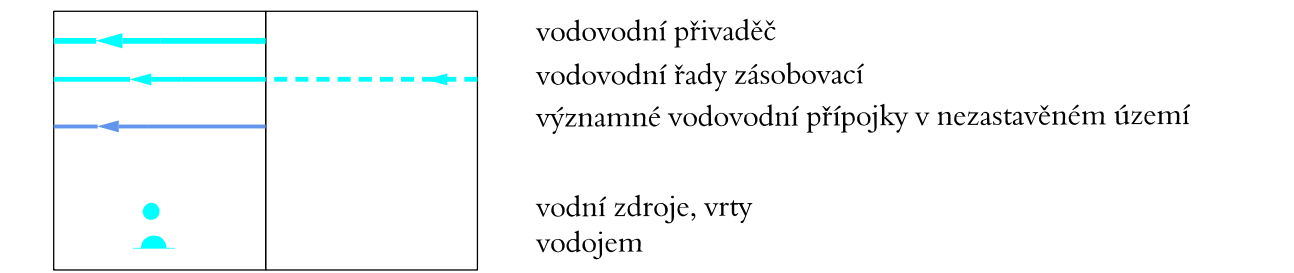


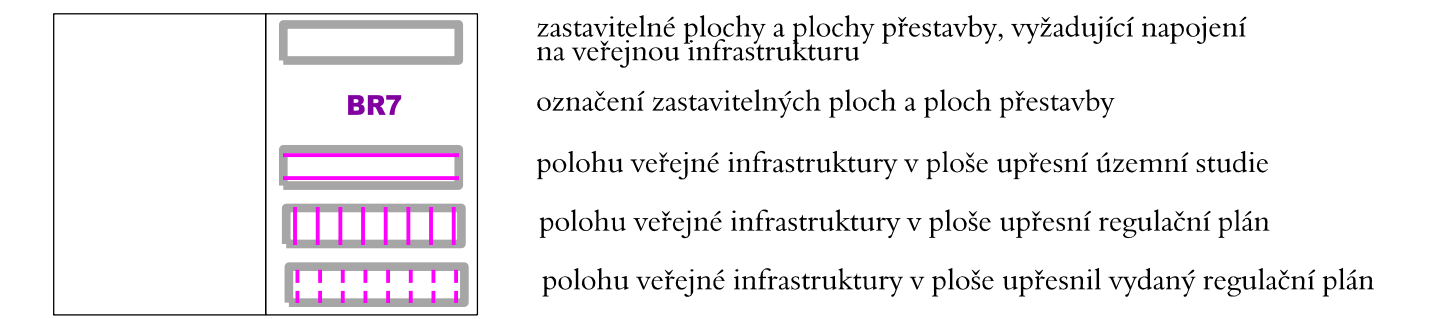
ÚZEMNÍ PLÁN DOLNÍ VĚSTONICE

změna č. 1

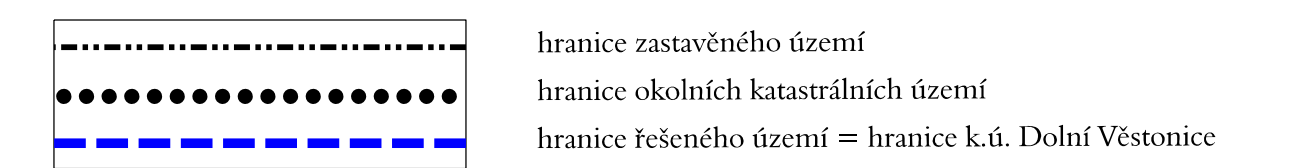
ZÁSOBOVÁNÍ VODOU



ZASTAVITELNÉ PLOCHY A PLOCHY PŘESTAVBY



INFORMATIVNÍ ÚDAJE



k.ú. POUZDRÁNY

k.ú. STRACHOTÍN

DOLNÍ
VĚSTONICE

k.ú. PAVLOV

k.ú. HORNÍ VĚSTONICE

VDJ DOLNÍ VĚSTONICE
2 x 20 m³ (224,7/222,6)

ZÁZNAM O ÚČINNOSTI ZMĚNY ÚZEMNÍHO PLÁNU

Správní orgán, který územní plán vydal: Zastupitelstvo obce Dolní Věstonice

Datum nabytí účinnosti:

Pořizovatel: Městský úřad Mikulov, odbor stavební a životního prostředí

Jméno a příjmení oprávněné osoby pořizovatele: Irena Procházková

Funkce: odborný zaměstnanec ÚÚP

Podpis:

Razítko

VÝKRES TECHNICKÉ INFRASTRUKTURY -
ZÁSOBOVÁNÍ VODOU

1 : 5.000

Číslo výkresu
1.04

Objednatel: Obec Dolní Věstonice, IČO 00283134

Datum zpracování: 05/2018

Projektant:
Ing.arch. Milan Hučík, Valtická 13, 628 00 Brno
(autORIZACE Č. 02 463)

