





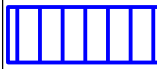







# ÚZEMNÍ PLÁN DOLNÍ VĚSTONICE


změna č. 1

## VEŘEJNĚ PROSPĚŠNÉ STAVBY A OPATŘENÍ, pro které je možné vyvlastnit práva k pozemkům a stavbám


VEŘEJNĚ PROSPĚŠNÉ STAVBY (k rozvoji nebo ochraně území obce, kraje a státu)

-  D veřejná dopravní a technická infrastruktura (plochy komunikací pro motorovou dopravu a plochy pro veřejnou technickou infrastrukturu a stavby technického vybavení a s nimi provozně související zařízení)
-  T plochy veřejné technické infrastruktury
-  T veřejná technická infrastruktura liniová (vodovody pro veřejnou potřebu, kanalizace, apod.)
-  elektrické vedení VN vzdušné
-  elektrické vedení NN vzdušné
-  trafostanice
-  plynové vedení STL
-  vodovodní řady zísobovací (různá tlaková pásma)
-  kanalizace dešťová
-  kanalizace splásková gravitační
-  U veřejně prospěšná opatření - územní systém ekologické stability
-  P veřejně prospěšná opatření - ochrana před povodněmi

## VEŘEJNĚ PROSPĚŠNÉ STAVBY A OPATŘENÍ, pro které je možné vyvlastnit práva k pozemkům a stavbám i zřídit předkupní právo

-  D veřejná dopravní a technická infrastruktura

## INFORMATIVNÍ ÚDAJE

-  hranice katastrálních území

### ZÁZNAM O ÚČINNOSTI ZMĚNY ÚZEMNÍHO PLÁNU

Správní orgán, který územní plán vydal: Zastupitelstvo obce Dolní Věstonice

Datum nabytí účinnosti:

Pořizovatel: Městský úřad Mikulov, odbor stavební a životního prostředí

Jméno a příjmení oprávněné osoby pořizovatele: Irena Procházková

Funkce: odborný zaměstnanec ÚÚP

Podpis:

Razítko

**VÝKRES VEŘEJNĚ PROSPĚŠNÝCH STAVEB,  
OPATŘENÍ A ASANACÍ**

1 : 5.000

Číslo výkresu  
**1.03**

Objednatel: Obec Dolní Věstonice, IČO 00283134

Datum zpracování : 05/2018

Projektant:  
Ing.arch. Milan Hučík, Valtická 13, 628 00 Brno  
(autorkače č. 02 463)

k.ú. POUZDRÁNY

k.ú. STRACHOTÍN

P1

U1

DOLNÍ  
VĚSTONICE

U5

U2

T18

D5

T19

T20

U4

T4

T31

T30

T7

T29

T27

T28

T16

T23

T21

T11

T25

T12

D3

T24

D4

D2

D1

T26

k.ú. PAVLOV

k.ú. HORNÍ VĚSTONICE

