

ÚZEMNÍ PLÁN DOLNÍ VĚSTONICE

změna č. 1

k.ú. POUZDRÁNY


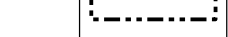







k.ú. STRACHOTÍN

DOLNÍ
VĚSTONICE





k.ú. PAVLOV

k.ú. HORNÍ VĚSTONICE


ZASTAVĚNÉ ÚZEMÍ, ZASTAVITELNÉ PLOCHY, PLOCHY PŘESTAVBY, PLOCHY ZMĚN V KRAJINĚ A ÚZEMNÍ REZERVY

-  hranice zastavěného území upřesněné na nový mapový podklad
-  hranice zastavěného území rušené
-  hranice zastavěného území aktualizované k 13.4.2018
-  zastavitelné plochy
-  plochy přestavby
-  plochy změn v krajině
-  plochy územních rezerv
-  označení zastavitelných ploch / ploch územních rezerv
-  označení ploch změn v krajině




VYMEZENÍ PLOCH A KORIDORŮ, VE KTERÝCH JE ROZHODOVÁNÍ O ZMĚNÁCH V ÚZEMÍ PODMÍNĚNO ZPRACOVÁNÍM ÚZEMNÍ STUDIE NEBO VYDÁNÍM REGULACNÍHO PLÁNU

-  rozhodování v ploše je podmíněno zpracováním územní studie
-  rozhodování v ploše je podmíněno vydáním regulačního plánu
-  zrušení požadavku na prověření plochy územní studií
-  zrušení požadavku na prověření plochy regulačním plánem

DALŠÍ PODMÍNKY VYMEZENÉ ÚZEMNÍM PLÁNEM

-  vymezení částí územního plánu s prvky regulačního plánu

INFORMATIVNÍ ÚDAJE

-  hranice okolních katastrálních území
-  hranice řešeného území = hranice k.ú. Dolní Věstonice
-  číselné označení změn územního plánu

ZÁZNAM O ÚČINNOSTI ZMĚNY ÚZEMNÍHO PLÁNU

Správní orgán, který územní plán vydal: Zastupitelstvo obce Dolní Věstonice

Datum nabytí účinnosti:

Podpis: _____

Podpis: _____

Podpis: _____

Podpis: _____

Podpis: _____

Podpis: _____

Podpis: _____

Podpis: _____

Podpis: _____

Podpis: _____

Podpis: _____

Podpis: _____

Podpis: _____

Podpis: _____

Podpis: _____

VÝKRES ZÁKLADNÍHO ČLENĚNÍ ÚZEMÍ

Číslo výkresu
1.01

Objednatel: Obec Dolní Věstonice, IČO 00283134

Datum zpracování: 05/2018

Projektant:
Ing. arch. Milan Hučík, Valtická 13, 628 00 Brno
(autorkače č. 02 463)

