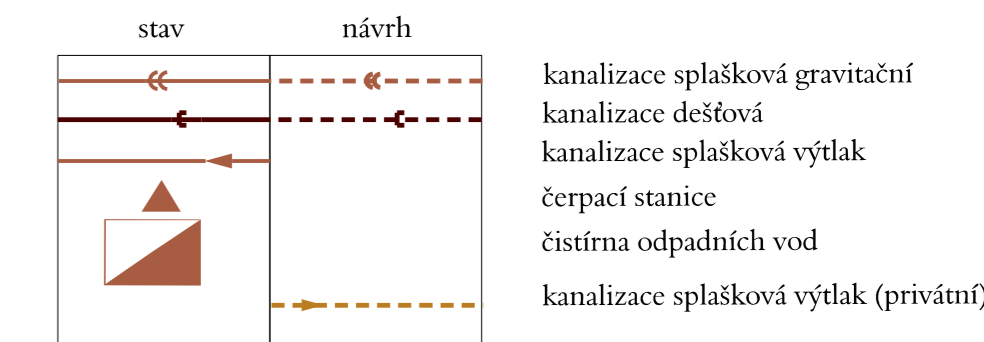


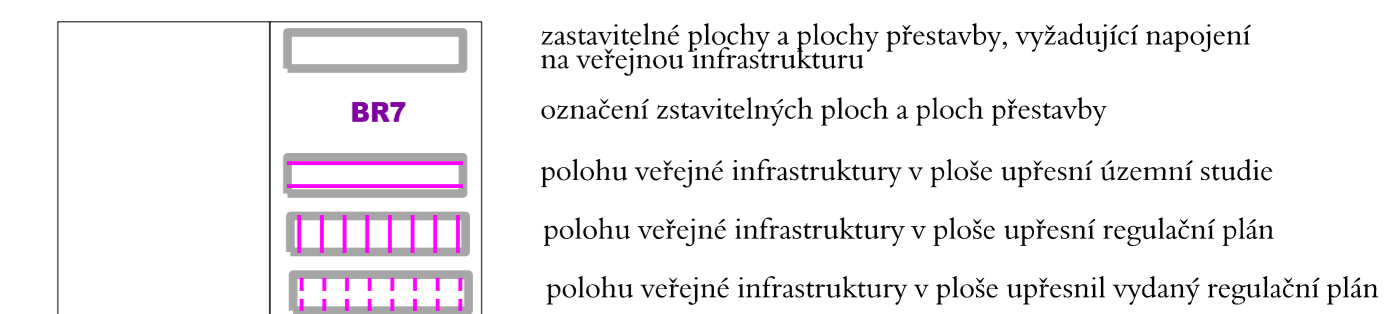
# ÚZEMNÍ PLÁN DOLNÍ VĚSTONICE

## ÚPLNÉ ZNĚNÍ PO ZMĚNĚ Č. 1

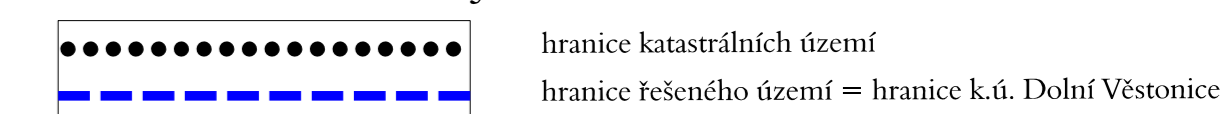
### ODKANALIZOVÁNÍ



### ZASTAVITELNÉ PLOCHY A PLOCHY PŘESTAVBY



### INFORMATIVNÍ ÚDAJE



k.ú. POUZDRÁNY

k.ú. STRACHOTÍN

DOLNÍ  
VĚSTONICE

k.ú. PAVLOV

k.ú. HORNÍ VĚSTONICE

### ZÁZNAM O ÚČINNOSTI ÚPLNÉHO ZNĚNÍ ÚZEMNÍHO PLÁNU

Správní orgán, který vydal poslední změnu územního plánu: Zastupitelstvo obce Dolní Věstonice	Razítko
Pořadové číslo poslední změny: 1	
Datum nabytí účinnosti poslední změny:	
Pořizovatel: Městský úřad Mikulov, odbor stavební a životního prostředí	
Jméno a příjmení oprávněné osoby pořizovatele: Irena Procházková	
Funkce: odborný zaměstnanec ÚÚP	
Podpis:	

### VÝKRES TECHNICKÉ INFRASTRUKTURY - ODKANALIZOVÁNÍ

Číslo výkresu

1 : 5.000

**1.05**

Objednatel: Obec Dolní Věstonice, IČO 00283134  
Datum zpracování: 02/2019

Projektant:  
Ing.arch. Milan Hučík, Valtická 13, 628 00 Brno  
(autORIZACE Č. 02 483)

