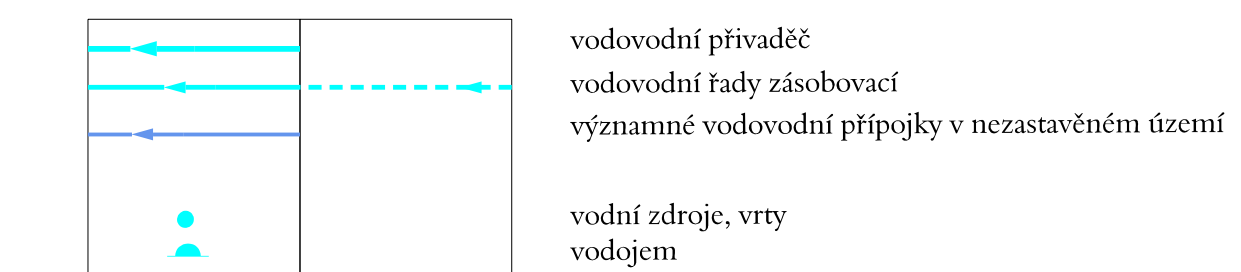


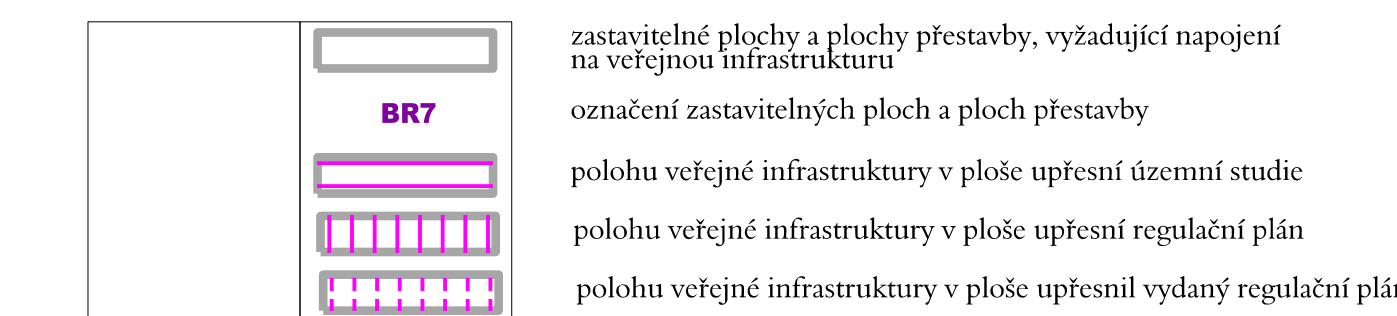
ÚZEMNÍ PLÁN DOLNÍ VĚSTONICE

ÚPLNÉ ZNĚNÍ PO ZMĚNĚ Č. 1

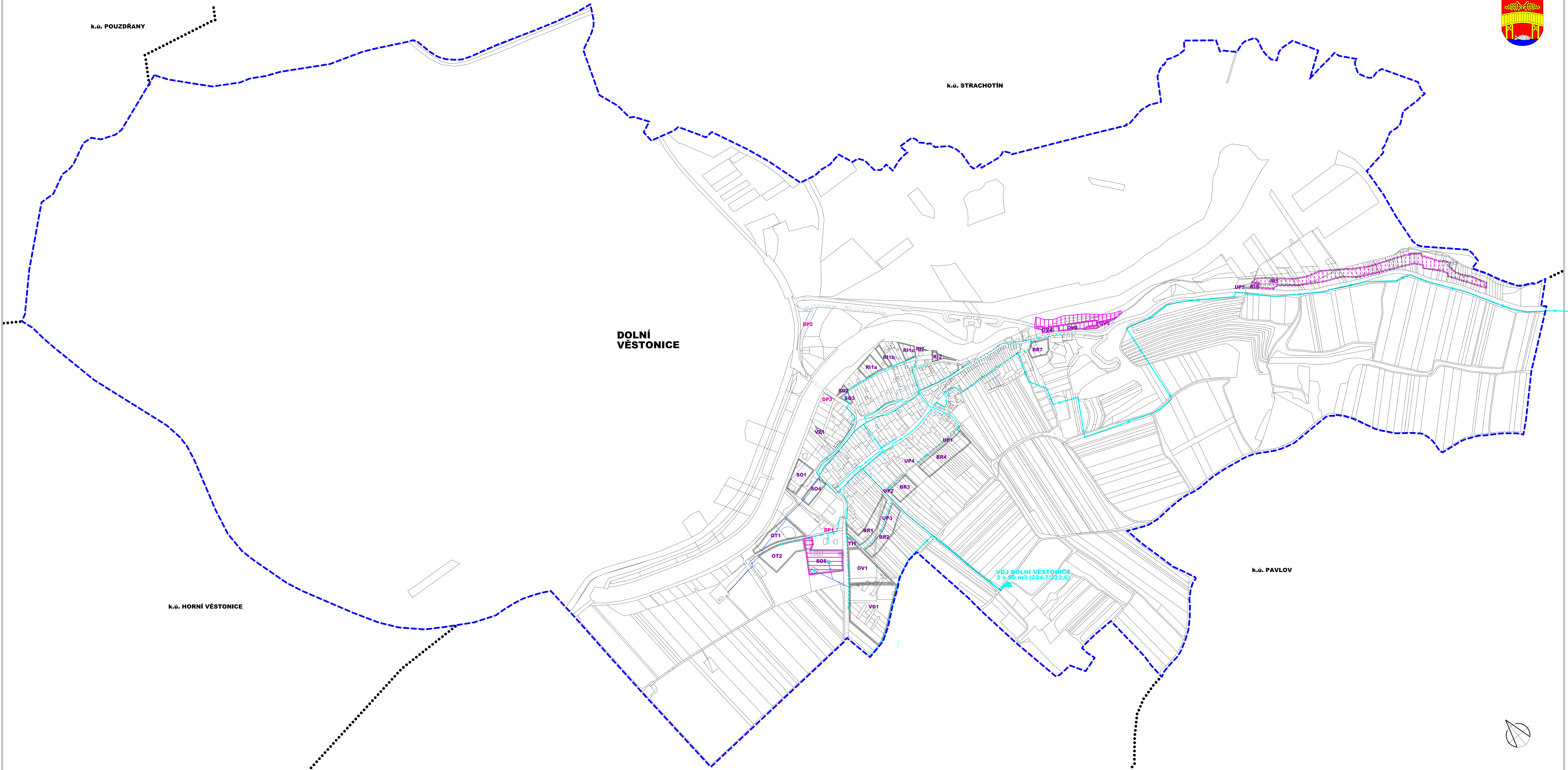
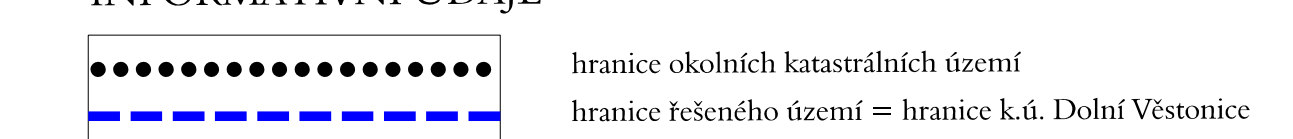
ZÁSOBOVÁNÍ VODOU



ZASTAVITELNÉ PLOCHY A PLOCHY PŘESTAVBY



INFORMATIVNÍ ÚDAJE



ZÁZNAM O ÚČINNOSTI ÚPLNÉHO ZNĚNÍ ÚZEMNÍHO PLÁNU	
Správní orgán, který vydal poslední změnu územního plánu: Zastupitelstvo obce Dolní Věstonice	Razítko
Pořadové číslo poslední změny: 1	
Datum nabytí účinnosti poslední změny:	
Pořizovatel: Městský úřad Mikulov, odbor stavební a životního prostředí	
Jméno a příjmení oprávněné osoby pořizovatele: Irena Procházková	
Funkce: odborný zaměstnanec ÚÚP	
Podpis:	

VÝKRES TECHNICKÉ INFRASTRUKTURY - ZÁSOBOVÁNÍ VODOU Číslo výkresu **1.04**

1 : 5.000

Objednatel: Obec Dolní Věstonice, IČO 00283134	
Datum zpracování: 02/2019	
Projektant: Ing.arch. Milan Hučík, Valtická 13, 628 00 Brno (autofirma č. 02 483)	

